

**LINEA PLENA j.d.o.o.**  
**Šetalište Bačvice 8, 21000 Split**  
**OIB: 78208453247**  
**IBAN: HR17 2360000 1102872895**

---

Oznaka projekta: 485-PE-05/24

**Investitor:**  
**OPĆINA MARINA**  
**Ante Rudana 47**  
**21222 Marina**  
**OIB:84238675791**

## **UREĐENJE PROMETA U DIJELU NASELJA MARINA**

Split, svibanj, 2024.

**Investitor:**  
**OPĆINA MARINA**  
*Ante Rudana 47*  
*21222 Marina*  
*OIB:84238675791*

**Građevina:** **UREĐENJE PROMETA U DIJELU NASELJA MARINA**

**Razina projekta:** **IZVEDBENI PROJEKT**

**Vrsta projekta:** **PROMETNI ELABORAT**

**Oznaka projekta:** **485-PE-05/24**

**Projektant:** **Jure Granić, dipl.ing.prom.**



**Datum:** **svibanj, 2024.**

**Direktor:**

**Jure Granić,dipl.ing.prom.**

## SADRŽAJ PROJEKTA

### 1. OPĆA DOKUMENTACIJA

1.1.	Naslovna stranica .....	1
1.2.	Potpisna stranica .....	2
1.3.	Sadržaj projekta.....	3
1.4.	Izvadak iz sudskog registra .....	5
1.5.	Imenovanje projektanta.....	7
1.6.	Rješenje o upisu u Imenik ovlaštenih inženjera prometa .....	8

### 2. TEKSTUALNI DIO PROJEKTA

2.1.	Tehnički opis.....	10
------	--------------------	----

### 3. GRAFIČKI PRILOZI

3.1.	Pregledna karta .....	16
3.2.	Prijedlog uređenja.....	17
3.3.	Predmjer prometne signalizacije i opreme.....	21
3.4.	Način ugradnje znakova .....	22

## **1. OPĆA DOKUMENTACIJA**



TRGOVAČKI SUD U SPLITU  
Tt-20/2599-2

MBS: 060419313  
EUID: HRSR.060419313  
Datum: 15.06.2020

PODACI ZA UPIS U GLAVNU KNJIGU SUDSKOG REGISTRA

(prilog uz rješenje)

Fod brojem upisa 1 za tvrtku LINEA PLENA j.d.o.o. za projektiranje i nadzor upisuje se:

SUBJEKT UPISA

TVRTKA:

LINEA PLENA j.d.o.o. za projektiranje i nadzor

LINEA PLENA j.d.o.o.

SJEDIŠTE/ADRESA:

Split (Grad Split)  
Šetalište Bačvice 8

PRAVNI OBLIK:

jednostavno društvo s ograničenom odgovornošću

PRETEŽITA DJELATNOST:

71.12 - Inženjerstvo i s njim povezano tehničko savjetovanje

PREDMET POSLOVANJA:

- \* - projektiranje i građenje građevina, te stručni nadzor građenja
- \* - energetska certificiranje, energetski pregled zgrada i redoviti pregled sustava grijanja i sustava građenja ili klimatizacije u zgradi
- \* - stručni poslovi prostornog uređenja
- \* - djelatnost prostornog uređenja i gradnje
- \* - djelatnost projektiranja i/ili stručnog nadzora građenja
- \* - djelatnost upravljanja projektom gradnje
- \* - djelatnost tehničkog ispitivanja i analize
- \* - projektiranje opreme pratećih objekata i prometne signalizacije
- \* - vještačenje u cestovnom prometu
- \* - procjena vozila
- \* - posredovanje u prometu nekretninama
- \* - poslovanje nekretninama
- \* - poslovi upravljanja nekretninom i održavanje nekretnina
- \* - kupnja i prodaja robe
- \* - pružanje usluga u trgovini
- \* - obavljanje trgovačkog posredovanja na domaćem i inozemnom tržištu
- \* - zastupanje inozemnih tvrtki
- \* - usluge informacijskog društva
- \* - turističke usluge u nautičkom turizmu
- \* - turističke usluge u zdravstvenom turizmu
- \* - turističke usluge u kongresnom turizmu
- \* - turističke usluge aktivnog i pustolovnog turizma
- \* - turističke usluge na poljoprivrednom gospodarstvu, uzgajalištu vodenih organizama, lovištu i u šumi

D002, 2020-06-15 09:09:46

Stranica: 1 od 3



TRGOVAČKI SUD U SPLITU  
Tt-20/2599-2

MBS: 060419313  
EUID: HRSR.060419313  
Datum: 15.06.2020

PODACI ZA UPIS U GLAVNU KNJIGU SUDSKOG REGISTRA  
(prilog uz rješenje)

Pod brojem upisa 1 za tvrtku LINEA PLENA j.d.o.o. za projektiranje i nadzor upisuje se:

SUBJEKT UPISA

PREDMET POSLOVANJA:

- \* - šumoposjednika te ribolovnom turizmu
- \* - usluge iznajmljivanja vozila (rent-a-car)
- \* - usluge turističkog konjenja
- \* - usluge iznajmljivanja opreme za sport i rekreaciju turistima i obveze pružatelja usluge
- \* - prijevoz putnika u unutarnjem cestovnom prometu
- \* - prijevoz putnika u međunarodnom cestovnom prometu
- \* - prijevoz tereta u unutarnjem cestovnom prometu
- \* - prijevoz tereta u međunarodnom cestovnom prometu
- \* - pripremanje i usluživanje jela, pića i napitaka i pružanje usluge smještaja
- \* - pripremanje jela, pića i napitaka za potrošnju na drugom mjestu sa ili bez usluživanja (u prijevoznom sredstvu, na priredbama i slično) i opskrba tim jelima, pićima i napitcima (catering)

OSNIVAČI/ČLANOVI DRUŠTVA:

Jure Granić, OIB: 19320459200  
Split, Domovinskog rata 36  
- jedini član j.d.o.o.

OSOBE OVLAŠTENE ZA ZASTUPANJE:

Jure Granić, OIB: 19320459200  
Split, Domovinskog rata 36  
- član uprave  
- direktor, zastupa Društvo samostalno i neograničeno

TEMELJNI KAPITAL:  
10,00 kuna

PRAVNI ODNOSI:

Osnivački akt:  
Izjava o osnivanju Društva od 9. lipnja 2020.

U Splitu, 15. lipnja 2020.

S U D A C  
Franka Buzov

D002, 2020-06-15 09:09:46

Stranica: 2 od 3

485-PE-05/24

Split, 13.svibnja 2024.

Temeljem Zakona o gradnji (NN 153/13, 20/17, 39/19) donosim sljedeće

## RJEŠENJE

Jure Granić, dipl. ing.prom. imenuje se za projektanta na izradi elaborata „**Uređenje prometa u dijelu naselja Marina**“ u Općini Marina.

Obrazloženje:

Jure Granić, dipl.ing.prom. upisan je u Imenik ovlaštenih inženjera tehnologije prometa i transporta, čime je stekao pravo na uporabu strukovnog naziva „ovlašteni inženjer cestovnog prometa“.

Prema navedenom imenovani ispunjava uvjete iz Zakona o gradnji (NN 153/13,20/17,39/19).

**DIREKTOR:**

Jure Granić, dipl.ing.prom.



REPUBLIKA HRVATSKA  
HRVATSKA KOMORA INŽENJERA  
TEHNOLOGIJE PROMETA I  
TRANSPORTA  
10 000 Zagreb, Kušlanova 2  
*Privremena adresa:*  
10 000 Zagreb, Vukelićeva 4

KLASA: 080-09/22-01/43  
URBROJ: 368-04-22-02  
Zagreb, 25. 8. 2023.

Hrvatska komora inženjera tehnologije prometa i transporta slijedom zahtjeva člana, podnesenog za izdavanje potvrde o članstvu i nepostojanju mjera zabrane obavljanja poslova, na temelju članka 4. stavka 2. Zakona o Hrvatskoj komori inženjera tehnologije prometa i transporta („Narodne novine“, broj 79/07), članka 9. stavka 1. Statuta Hrvatske komore inženjera tehnologije prometa i transporta („Narodne novine“ broj 20/10, 32/11 i 22/12), te članka 159. stavka 4. Zakona o općem upravnom postupku („Narodne novine“, broj 47/09, 110/21) izdaje sljedeću

### **POTVRDU o upisu u Imenik ovlaštenih inženjera tehnologije prometa i transporta**

Ime i prezime: Jure Granić, dipl. ing.

Strukovni razred inženjera cestovnog prometa

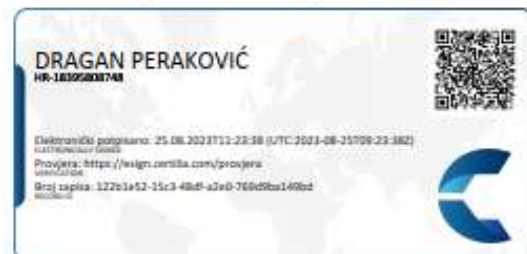
Broj iz Imenika: 98

Ovom Potvrdom se dokazuje da gore navedeni ispunjava uvjete propisane Zakonom o Hrvatskoj komori inženjera tehnologije prometa i transporta te je upisan u Imenik ovlaštenih inženjera Hrvatske komore inženjera tehnologije prometa i transporta. Uvidom u službenu evidenciju utvrđeno je kako navedeni član Hrvatske komore inženjera tehnologije prometa nije u statusu mirovanja, nije stegovno kažnjavan te mu nije izrečena mjera zabrane obavljanja poslova. Potvrda se izdaje na rok od 6. mjeseci od datuma izdavanja.

**Predsjednik Skupštine**  
prof. dr. sc. Dragan Peraković

Dostaviti:

1. Jure Granić
2. Arhiva



## 2. TEKSTUALNI DIO PROJEKTA

## 2.1. TEHNIČKI OPIS

### 2.1.1. Uvod

Marina je naselje smješteno u istoimenom zaljevu, središte Općine Marina, koja u svom sastavu broji još 17 naselja. Općina Marina najzapadnija je općine Splitsko – dalmatinske županije te graniči sa Šibensko – kninskom županijom. Samo mjesto Marina broji oko 1000 stanovnika, dok cijela Općina ima oko 4000 stanovnika.

Predmet ovog prometnog elaborata je uređenje prometa u ulicama Jamine, Put Vice Cvitanovića, Ante Rudana, Dr. Franje Tuđmana, Obala kardinala Alojzija Stepinca, Mala Vrata, Put Tunjare, Ribarska Poljana i Trg Stjepana Radića, u cilju dodatnog povećanja sigurnosti prometa i uređenja novih parkirališnih površina.

### 2.1.2. Prijedlog uređenja

Predloženim rješenjem naselja Marina se definira način postavljanja okomite prometne signalizacije i obilježavanje vodoravne signalizacije na dijelu županijske ceste Ž6135, ulica Ante Rudana ( do ambulante) te ulice dr.Franje Tuđmana i kardinala Alojzija Stepinca.

Nakon obilaska i detaljne analize područja obuhvata predlaže se:

- postavljanje znakova opasnosti „A04-1“, „A04-2“, „A08“, „A09“ i „A16“
- postavljanje znakova izričite naredbe „B02“, „B03“, „B04“, „B28“, „B28-1“, „B30“, „B36“ i „B45-1“
- postavljanje znaka obavijesti „C02“, „C05“, „C06“, „C08“, „C39“ i „C68“
- postavljanje dopunskih ploča „E01“, „E05“, „E11“ i „E14“
- postavljanje ploča za označavanje zavoja na cesti „K10-1“ i „K11-1“
- postavljanje ploča za označavanje zapreka „K12-2“ i „K12-3“
- ugradnja uzdignutih ploha „K36“, građevinski izvedenih površina za prisilno smanjivanje brzine. Izvode se u nizu na mjestima gdje se nalaze obilježeni pješački prijelazi.
- uklanjanje postojećih prometnih znakova koji su u koliziji s projektiranim rješenjem (prema grafičkom prilogu 3.2)
- označavanje mjesta za parkiranje na površinama sa suvremenim kolničkim zastorom
- označavanje mjesta za parkiranje na površinama bez suvremenog kolničkog zastora

Na zadanim površinama utvrđen je optimalan položaj i raspored mjesta za parkiranje i manevarskih površina.

Predloženim rješenjem osigurano je:

- 92 okomita parkirališna mjesta dimenzija 5,00 x 2,50 m na površini sa suvremenim kolničkim zastorom
- 31 koso parkirališno mjesto dimenzija 5,00 x 2,50 m na površini sa suvremenim kolničkim zastorom

- 48 uzdužnih parkirališnih mjesta dimenzija 5,00 x 2,50 m na površini sa suvremenim kolničkim zastorom
- 8 parkirališnih mjesta za vozila osoba s invaliditetom dimenzija 5,00 x 2,5 m + 1,50 m na površini sa suvremenim kolničkim zastorom
- 5 kosih parkirališna mjesta dimenzija 5,00 x 2,50 m na površini bez suvremenog kolničkog zastora
- 7 uzdužnih parkirališnih mjesta dimenzija 5,50 x 2,20 m na površini bez suvremenog kolničkog zastora
- 58 okomitih parkirališnih mjesta dimenzija 5,00 x 2,50 m na površini bez suvremenog kolničkog zastora
- 3 parkirališna mjesta za vozila osoba s invaliditetom dimenzija 5,00 x 2,5 m + 1,50 m na dijelu parkirališta bez suvremenog kolničkog zastora.

Rubovi parkirališnih mjesta na površini bez suvremenog kolničkog zastora (makadam) se označavaju betonskim elementima (betonski opločnici), a mjesta za vozila osoba s invaliditetom se označavaju na površini koja je u cijelosti prekrivena asfaltom, betonom ili betonskim opločnicima.

**U grafičkom prilogu 3.2. prikazano je postojeće stanje i prijedlog izmjena i dopuna prometne signalizacije i opreme.**

### **2.1.3. Postavljanje vertikalne signalizacije**

Prometni znakovi postavljaju se s desne strane ceste (izuzetno s lijeve) pokraj kolnika u smjeru kretanja vozila na visini od 1,2 do 1,4 m van naseljenog mjesta (van zone kretanja pješaka), 0,3 do 2,2 m (u zoni kretanja pješaka) mjereno od površine kolnika do donjeg ruba znaka, odnosno 2,5 m u zoni kretanja biciklista. Najmanji vodoravni razmak prometnog znaka od ruba kolnika mora biti 1 m, a iznimno gdje to nije moguće ne smije iznositi manje od 0,3 m.

Pričvršćivanje prometnih znakova mora biti izvedeno na način da s prednje strane znaka nema vidljivog mjesta pričvršćivanja. Elementi za pričvršćivanje moraju biti izvedeni tako da se onemogućí okretanje prometnog znaka oko osi stupca. Vijci se moraju osigurati protiv samoodvijanja.




Prometni znakovi pričvršćuju se na stupove koji su izrađeni od Fe cijevi i zaštićeni protiv korozije postupkom vrućeg cinčanja ili na aluminijske stupove.

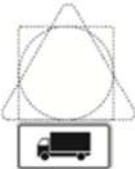

















Pri postavljanju prometni znak treba zakrenuti za 3-5° u odnosu na os prometnice da se izbjegne intenzivna refleksija i smanji kontrast oznaka, znaka i pozadine koja je osvijetljena. Na isti se stup ne smije postaviti više od dva prometna znaka.


Stupovi znakova postavljaju se u betonske temelje minimalne kakvoće betona C 20/25 (MB25), oblika krnje piramide donjeg presjeka 50 × 50 cm te gornjeg presjeka 50 × 50 cm. Moguća su pojačanja putokaza sa duplim 2" stupovima.

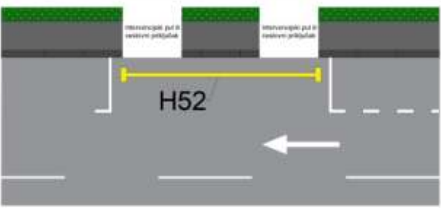
Prometne ploče se postavljaju u betonske temelje minimalne kakvoće betona C 20/25 (MB25), oblika krnje piramide donjeg presjeka 160 × 70 cm (širina x dubina) te gornjeg presjeka 160 × 50 cm. Postavljaju se na aluminijske I profile debljine 12 cm.

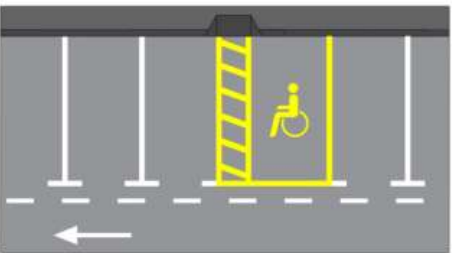
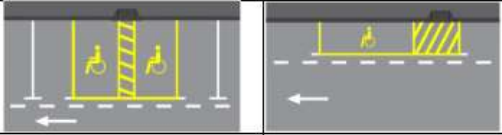
Prometni znakovi i oznake na kolniku se postavljaju prema Pravilniku o prometnim znakovima, opremi i signalizaciji na cestama (NN 92/19).

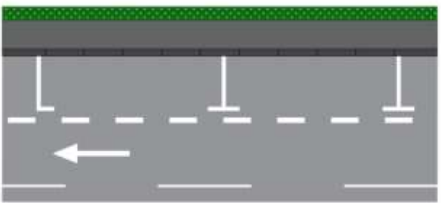
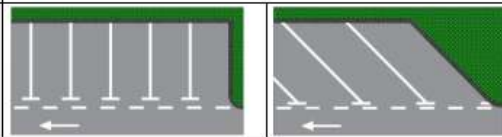
C39	 Parkiralište	A	Označavaju prostor koji je određen ili posebno uređen za parkiranje vozila, parkiranje vozila u garaži (C39-1) ili za parkiranje vozila s vremenskim ograničenjem parkiranja (C39-2).	
		B	 C39-1	 C39-2
			Na znaku C39 ili na dopunskoj ploči može se odgovarajućim simbolima ili natpisima označiti način parkiranja, smjer u kojem se nalazi parkiralište, udaljenost u metrima do parkirališta, kategorije vozila kojima je parkiralište namijenjeno, naplata parkiranja, a i moguće vremensko ograničenje parkiranja (C39-2).	
C				


E06		A	Sadrže simbole vrste vozila na koje se prometni znak odnosi.			
		B	 E06-1	 E06-2	 E06-3	 E06-4
			 E06-5	 E06-6	 E06-7	 E06-8
			 E06-9	 E06-10	 E06-11	 E06-12
			 E06-13	 E06-14	 E06-15	 E06-16
			 E06-17			

E11		A	Označava mjesto na kojem je parkiranje rezervirano za vozila osoba s invaliditetom ili blizinu ceste na kojoj se može pojaviti osoba sa invaliditetom u kolicima.
		B	Postavlja se uz prometne znakove „parkiralište“ (C39, C39-1 i C39-2), „parkiralište P+R sustava“ (C40) i „opasnost na cesti“ (A01).

H52	 <p>Zabranjeno zaustavljanje i parkiranje</p>	A	Služe za obilježavanje mjesta na kojem je zabranjeno zaustavljanje i parkiranje.
		B	
		C	Oznaka se u pravilu izvodi samostalno.

H57	 <p>Osoba s invaliditetom</p>	A	Služi za obilježavanje mjesta za parkiranje isključivo osobama s invaliditetom.
		B	 <p>H57-1                      H57-2</p>
		C	Oznaka se izvodi u kombinaciji sa stalnim prometnim znakom „parkiralište“ (C39) i dopunskom pločom E11. Dimenzije: 5000 x 2500 + min. 1500 mm (H57); 5000 x min. 6500 mm (H57-1); 9000 x 2500 mm (H57-2).

H61	 <p>Vozila</p>	A	Služe za obilježavanje prostora za parkiranje vozila koje u odnosu na rub kolnika može biti uzdužno (H61), okomito (H61-1) i koso (H61-2).
		B	 <p>H61-1                      H61-2</p>
		C	Ispred parkirališnih mjesta izvodi se kratka isprekidana crta za sigurnosno razdvajanje od kolnika. Oznaka se izvode u kombinaciji sa stalnim prometnim znakom „parkiralište“ (C39) uz koji se može dodati odgovarajuća dopunska ploča.

K36	 <p>Uzdignute plohe</p>	A	Uzdignute plohe su građevinski izvedene površine za prisilno smanjivanje brzine. Izvode se pojedinačno ili u nizu obično na mjestima gdje se pojedinačno ili u nizu većinom nalazi obilježeni pješački prijelaz.
		B	Uzdignute plohe trapeznog profila. Moraju se razlikovati od kolne površine ceste po boji tako da su dobro vidljive danju i noću. Moraju se obilježiti crtama usmjeravanja H55-1 ili H55-3.

#### 2.1.4. Zaključak

Kod izrade prometnog rješenja i postave prometne signalizacije korišten je Pravilnik o prometnim znakovima, signalizaciji i opremi na cestama (NN 92/19).

Osim navedenog Pravilnika korišteni su:

1. Zakon o gradnji (NN 153/13, 20/17,39/19)
2. Zakon o sigurnosti prometa na cestama (NN 67/08, 48/10, 74/11, 80/13, 98/14, 64/15,108/17,70/19, 42/20, 85/22, 114/22, 133/23)

3. Zakon o cestama (NN 84/11, 18/13, 22/13, 54/13, 80/13, 148/13, 92/14, 110/19, 144/21, 114/22 i 04/23, 133/23)
4. Pravilnik o osnovnim uvjetima kojima javne ceste izvan naselja i njihovi elementi moraju udovoljavati sa stajališta sigurnosti prometa (NN 110/01, 90/22)
5. Pravilnik o uvjetima za projektiranje i izgradnju priključaka i prilaza na javnu cestu (NN 95/14)
6. Pravilnik o osiguranju pristupačnosti građevina osobama s invaliditetom i smanjene pokretljivosti (NN 78/2013)
7. Pravilnik o sadržaju, namjeni i razini razrade prometnog elaborata za ceste (NN 140/13)
8. Pravilnik o turističkoj signalizaciji (NN 64/16)
9. Opći tehnički uvjeti za radove na cestama, 2001.

Norme:

Horizontalna signalizacija: HRN EN 1423:2012, 1424:2004, 1436:2009, 1790:2000, 1463-1:2009, 1463-2:2001, 12802:2011, 13212:2002, 1824:2011, 1871:2000, 13459:2011, 13197:2011; HRN U.S4.221 - 227, 229, 230, 232, 234; HRN Z.S2.240, HRN C.A6.030, HRN C.A6.030, HRN U.C4.018

Prometni znakovi:


- HRN 1114:2002 Prometni znakovi - Tehnički zahtjevi
- HRN 1115:2002 Prometni znakovi - Znakovi opasnosti - Oblikovanje znakova
- HRN 1116:2002 Prometni znakovi - Znakovi izričitih naredaba - Oblikovanje znakova
- HRN 1117:2002 Prometni znakovi - Znakovi obavijesti - Oblikovanje znakova
- HRN 1118:2002 Prometni znakovi - Znakovi obavijesti za vođenje prometa - Oblikovanje znakova
- HRN 1119:2002 Prometni znakovi - Dopunske ploče - Oblikovanje znakova
- HRN 1126:2002 Prometni znakovi - Oprema za ceste - Oblikovanje znakova.

Projektant:

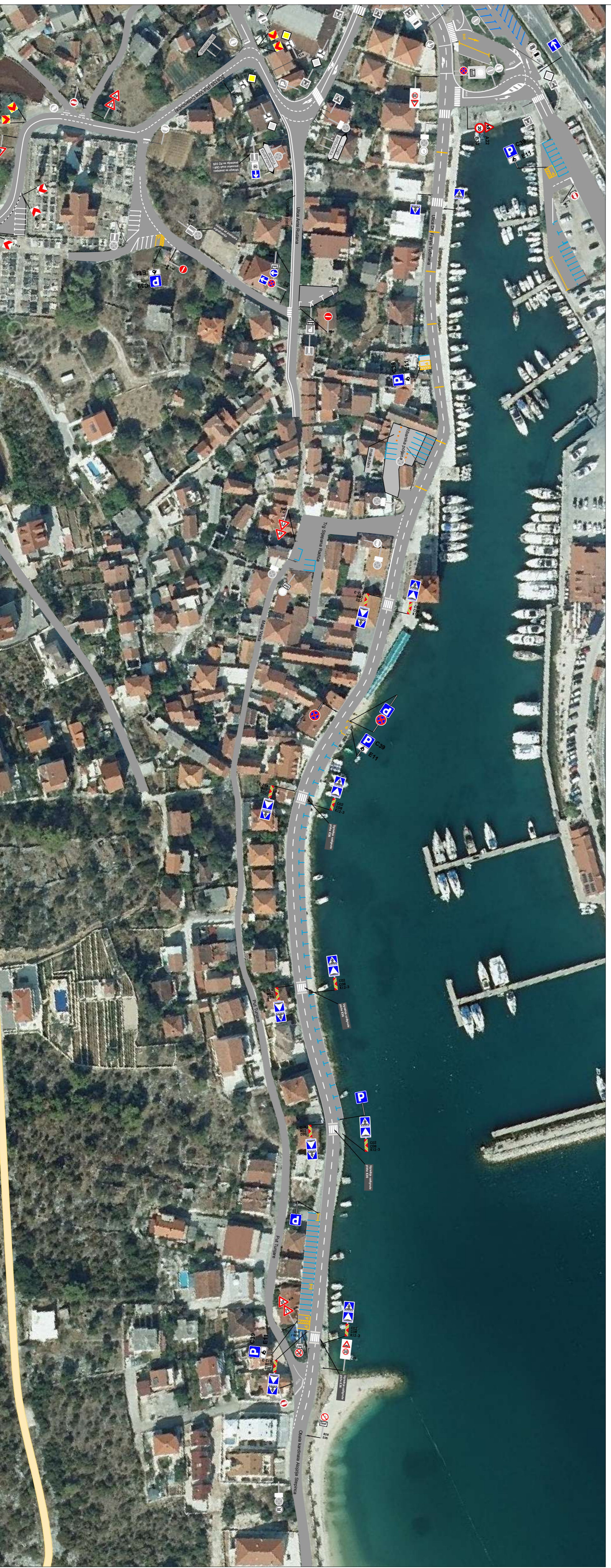
Jure Granić, dipl.ing.prom.


### **3. GRAFIČKI PRILOZI**




<b>LINEA PLENA J.d.o.o.</b> <b>Šetalište Baciće 8</b> <b>21000 Split</b>		<b>OIB: 79208453247</b> <b>IBAN: HR17 2360000 1102672895</b>	
INVESTITOR:	OPĆINA MARINA Ante Rudana 47 21222 Marina OIB:8423667591	OZNAKA PROJEKTA:	485-PE-05/24
GRAĐEVINA:		ZOP:	
<b>UREDENJE PROMETA U DIJELU NASELJA</b> <b>MARINA</b>		VRSTA PROJEKTA:	PROMETNI ELABORAT
		RAZINA PROJEKTA:	IZVEDBENI
		ŠKARŽA:	
<b>Pregledna karta</b>			
PROJEKTANT:	Jure Granić dipl. ing. prom. 	MAŠKALO:	1:25000
		CRTEŽ: br.:	3. 1.
SUPROJNICI:		DATAK:	svibanj, 2024
		KONTROLIRAO:	
		M.P.:	






<b>LINA PISMA / d.o.o.</b> Šumice Barvača 8 21000 Šibenik		<b>08: 2920453247</b> (08: 111) / 258000 / 102072098	
INVESTITOR:	OPĆINA MARINA ŠIBENIK 21222 Marina 08184038037913	OPŠIRNA PROMETNA ZONE	OPŠIRNA PROMETNA: 485-PE-05/24
OPREMAVAČ:	OPĆINA MARINA ŠIBENIK 21222 Marina 08184038037913	VRSTA PROMETNE PLOŠNE PROMETNE	PROMETNI ELABORAT IZ ODBORA
<b>UREĐENJE PROMETA U DIJELU MASELJA          MARINA</b>		<b>Prijedlog uređenja</b>	
PROMETNI:	Jure Čarić dipl. ing. promet 	MERISKA:	1:1.000
SADRŽAJ:		OPREMAVAČ:	3.2.1811.2
		OPREMAVAČ:	ŠIBENIK, 2024
		OPREMAVAČ:	KOMUNALNO
		OPREMAVAČ:	MP








<b>LINJA NIEMJICA</b> <b>Suslište Banice 8</b> <b>21000 Split</b>		<b>DB: 2020645342</b> <b>IBAN: HR17 236000 110827895</b>	
NAZIV: GRČKA ULIJKA	OPĆINA: PROJEKTA: 485-PE-0224	ZEMLJOPISNA: PROJEKTI ELABORAT	
NAZIV: Apele Radana 47	OPĆINA: 02221	VRSNA PROJEKTA: PROMETNI ELABORAT	
OPĆINA: 02221	OPĆINA: 02221	RAZNA PROJEKTA: IZVEDBENI	
UREĐENJE PROMETA U DIELU NASELJA		Prijedlog uređenja	
MARTINA			
PROJEKTOVAO: Jurić Čestilac	MAŠTALO: 1:1000		
OPĆINA: ing. prom.	OPĆINA: 3.2. Ili. 3		
OPĆINA: [Signature]	OPĆINA: subanji, 2024		
OPĆINA:	OPĆINA:		
OPĆINA:	OPĆINA:		
OPĆINA:	OPĆINA:		
OPĆINA:	OPĆINA:		



<b>LINA PISMA/d.o.o.</b> Svetište Barine 8 21000 Šibenik		OIB: 7292433247 IBAN: HR17 2380001102272398	
INVESTITOR	OČIJA NAJBLIJA 21222 Marina 081 842387571	OSNOVNAJAVNA	48-PE-05/24
GRADJEVINA		VRSTA PROMETA	PROMETNI ELABORAT
		NAZIV PROMETA	IZVEDBENI
<b>UREĐENJE PROMETA U DIJELU NASELJA</b> <b>MARINA</b>		<b>Prilagod uređenja</b>	
PROJEKTOVALAC	Jane Čuranić dijel sag. prom.	MAŠTALO	11-1000
		GRANIČNA	3.2.181.4
		ODJEL	ŠIBENIK, 2024
ŠIFRA PROMETA		KONTROLNO	
		MP	

# PREDMJER PROMETNIH ZNAKOVA I OPREME

 A04-1	1 komad	60X60X60 cm
 A04-2	1 komad	60X60X60 cm
 A08	4 komada	60X60X60 cm
 A09	1 komad	60X60X60 cm
 A16	5 komada	60X60X60 cm
 A22	1 komad	60X60X60 cm
 B02	10 komada	∅ 60 cm
 B04	2 komada	∅ 60 cm
 B28	4 komada	∅ 60 cm
 B28-1	4 komada	∅ 60 cm
 B30	1 komad	∅ 60 cm
 B30	3 komada	∅ 60 cm
 B36	2 komada	∅ 60 cm
 B45-1	1 komad	∅ 60 cm
 C02	2 komada	60X60 cm
 C05	3 komada	60X60 cm
 C06	2 komada	60X60 cm
 C08	7 komada	60X60 cm
 C39	11 komada	60X60 cm
 C68	1 komad	60X60 cm
 E01	1 komad	60X30 cm
 E01	1 komad	60X30 cm
 E05	2 komada	60X40 cm
 E11	7 komada	60X30 cm
 E14	2 komada	60X60 cm
 K10-1	4 komada	60X60 cm
 K11-1	6 komada	50X50 cm
 K12-2	6 komada	50X50 cm
 K12-3	6 komada	100X30 cm

# DETALJ UGRADNJE PROMETNIH ZNAKOVA

